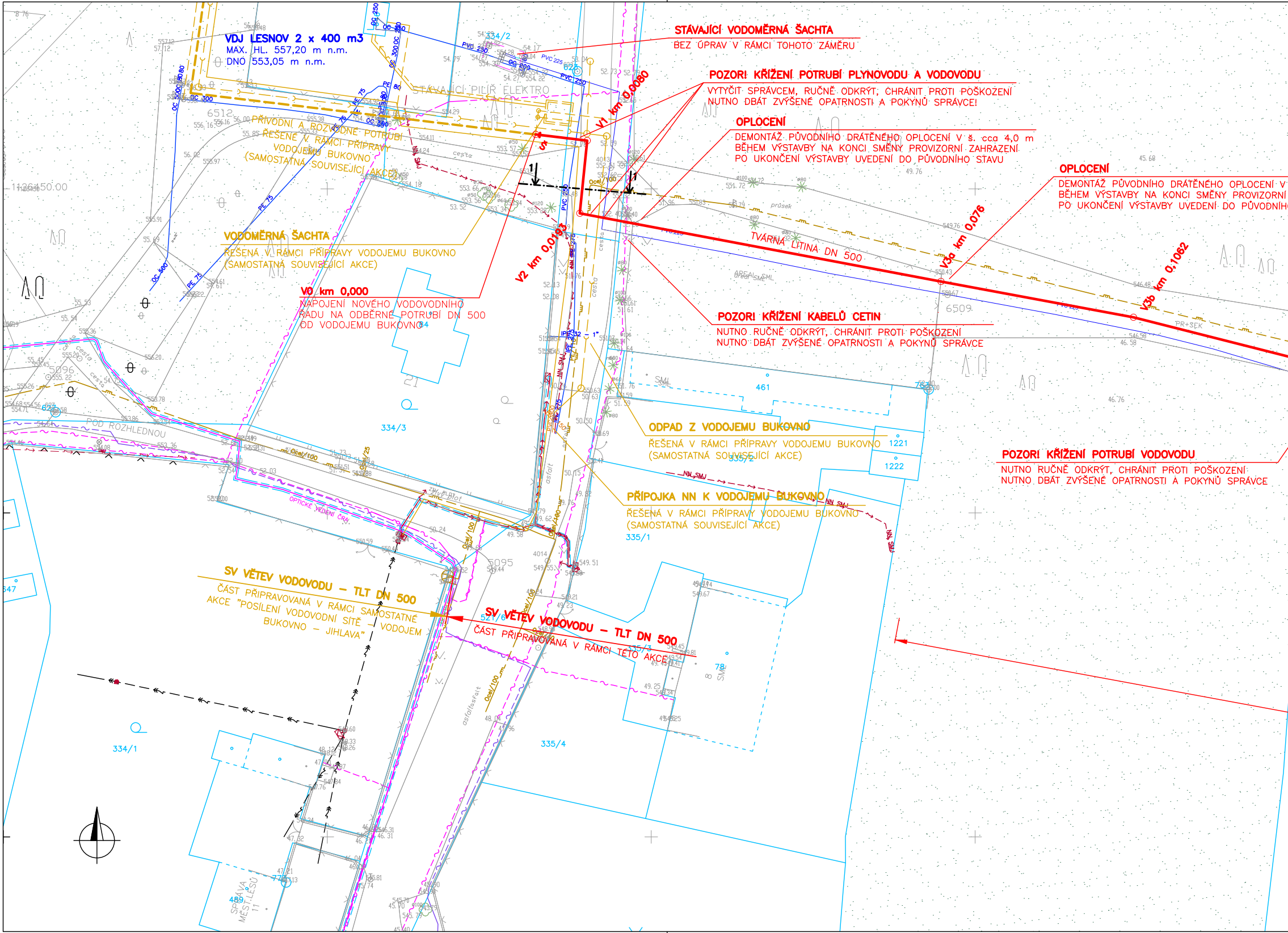
VDJ LESNOV 2 x 400 m3
MAX. HL. 557,20 m n.m.
DNO 553,05 m n.m.
STÁVAJÍCÍ PILÍŘ ELEKTRO
V1 km 0,0080
V2 km 0,0193
V3a km 0,076
V3b km 0,1062
V0
TVÁRNÁ LITINA DN 500
POD ROZHLEDNOU
OPTICKÉ VEDENÍ CRA
cesta
asfalt
průsek
AREÁL SML
PR+SEK
NN SMJ
PVC 250
PVC 225
OC 300
OC 500
PE 75
PE 80
Ocel/100
Ocel/25
IPE 32 - 1"
1126450.00
6512
6509
5096
5095
4013
4014
334/2
334/3
334/1
335/1
335/2
335/3
335/4
521/6
461
1221
1222
78
489
SPRÁVA MĚST. LESŮ
21
11
1
1

STÁVAJÍCÍ VODOMĚRNÁ ŠACHTA
BEZ ÚPRAV V RÁMCI TOHOTO ZÁMĚRU

POZOR! KŘÍŽENÍ POTRUBÍ PLYNOVODU A VODOVODU
VYTYČIT SPRÁVCEM, RUČNĚ ODKRÝT, CHRÁNIT PROTI POŠKOZENÍ
NUTNO DBÁT ZVÝŠENÉ OPATRNOSTI A POKYNŮ SPRÁVCE!

OPLOCENÍ
DEMONTÁŽ PŮVODNÍHO DRÁTĚNÉHO OPLOCENÍ V š. cca 4,0 m
BĚHEM VÝSTAVBY NA KONCI SMĚNY PROVIZORNÍ ZAHRAZENÍ
PO UKONČENÍ VÝSTAVBY UVEDENÍ DO PŮVODNÍHO STAVU

OPLOCENÍ
DEMONTÁŽ PŮVODNÍHO DRÁTĚNÉHO OPLOCENÍ V
BĚHEM VÝSTAVBY NA KONCI SMĚNY PROVIZORNÍ
PO UKONČENÍ VÝSTAVBY UVEDENÍ DO PŮVODNÍH

PŘÍVODNÍ A ROZVODNÉ POTRUBÍ
ŘEŠENÉ V RÁMCI PŘÍPRAVY
VODOJEMU BUKOVNO
(SAMOSTATNÁ SOUVISEJÍCÍ AKCE)

VODOMĚRNÁ ŠACHTA
ŘEŠENÁ V RÁMCI PŘÍPRAVY VODOJEMU BUKOVNO
(SAMOSTATNÁ SOUVISEJÍCÍ AKCE)

V0 km 0,000
NAPOJENÍ NOVÉHO VODOVODNÍHO
ŘADU NA ODBĚRNÉ POTRUBÍ DN 500
OD VODOJEMU BUKOVNO

POZOR! KŘÍŽENÍ KABELŮ CETIN
NUTNO RUČNĚ ODKRÝT, CHRÁNIT PROTI POŠKOZENÍ
NUTNO DBÁT ZVÝŠENÉ OPATRNOSTI A POKYNŮ SPRÁVCE

ODPAD Z VODOJEMU BUKOVNO
ŘEŠENÁ V RÁMCI PŘÍPRAVY VODOJEMU BUKOVNO
(SAMOSTATNÁ SOUVISEJÍCÍ AKCE)

PŘÍPOJKA NN K VODOJEMU BUKOVNO
ŘEŠENÁ V RÁMCI PŘÍPRAVY VODOJEMU BUKOVNO
(SAMOSTATNÁ SOUVISEJÍCÍ AKCE)

POZOR! KŘÍŽENÍ POTRUBÍ VODOVODU
NUTNO RUČNĚ ODKRÝT, CHRÁNIT PROTI POŠKOZENÍ
NUTNO DBÁT ZVÝŠENÉ OPATRNOSTI A POKYNŮ SPRÁVCE

SV VĚTEV VODOVODU - TLT DN 500
ČÁST PŘIPRAVOVANÁ V RÁMCI SAMOSTATNÉ
AKCE "POSÍLENÍ VODOVODNÍ SÍTĚ - VODOJEM
BUKOVNO - JIHLAVA"

SV VĚTEV VODOVODU - TLT DN 500
ČÁST PŘIPRAVOVANÁ V RÁMCI TÉTO AKCE

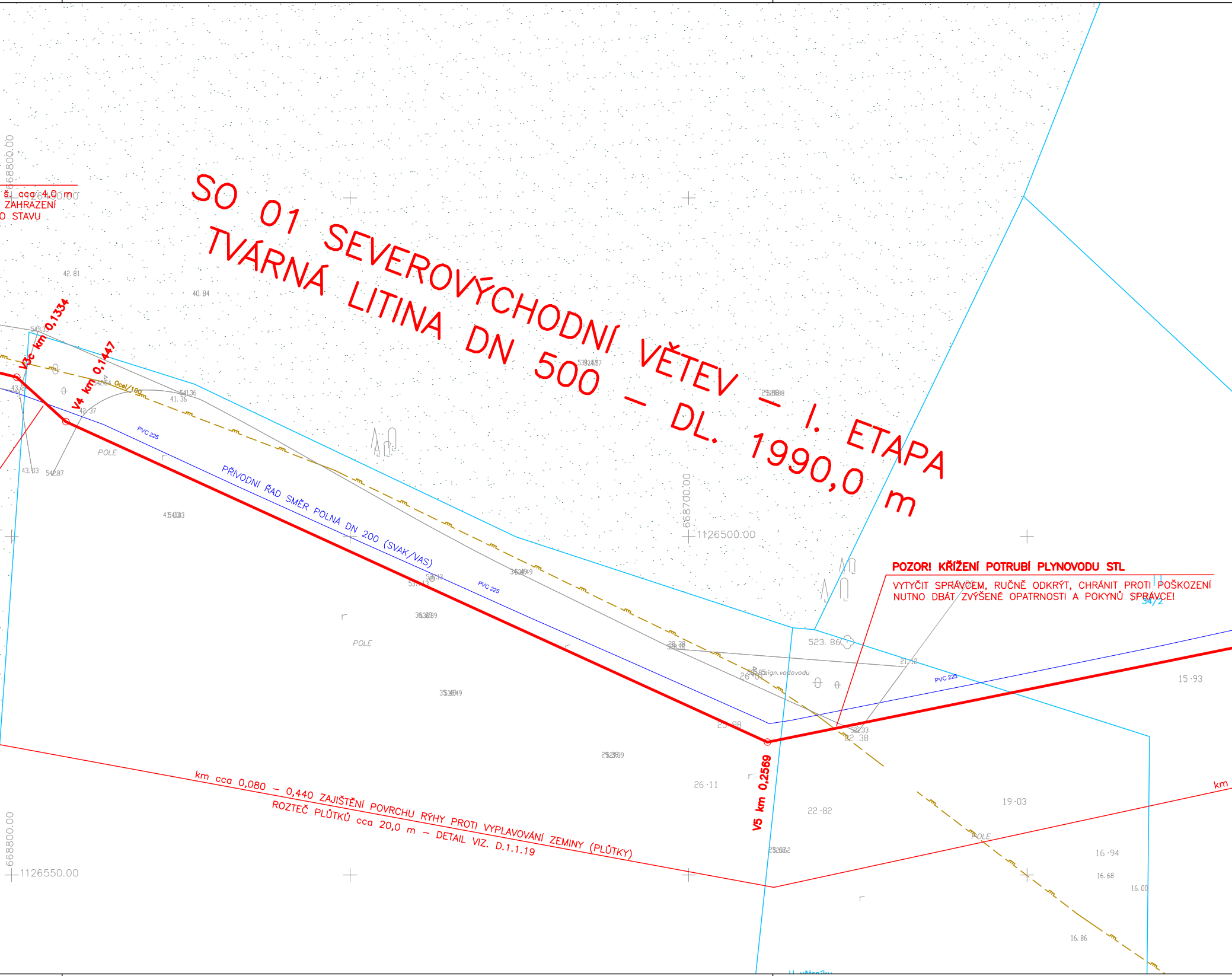
SO 01 SEVEROVÝCHODNÍ VĚTEV – I. ETAPA
TVÁRNÁ LITINA DN 500 – DL. 1990,0 m
POZOR! KŘÍŽENÍ POTRUBÍ PLYNOVODU STL
VYTYČIT SPRÁVCEM, RUČNĚ ODKRÝT, CHRÁNIT PROTI POŠKOZENÍ
NUTNO DBÁT ZVÝŠENÉ OPATRNOSTI A POKYNŮ SPRÁVCE!
km cca 0,080 – 0,440 ZAJIŠTĚNÍ POVRCHU RÝHY PROTI VYPLAVOVÁNÍ ZEMINY (PLŮTKY)
ROZTEČ PLŮTKŮ cca 20,0 m – DETAIL VIZ. D.1.1.19
PŘIVODNÍ ŘAD SMĚR POLNÁ DN 200 (SVAK/VAS)
š. cca 4,0 m
ZAHRAZENÍ
O STAVU
V3c km 0,1334
V4 km 0,1447
V5 km 0,2569
km
PVC 225
PVC 225
PVC 225
Ocel/100
POLE
POLE
POLE
sign. vodovodu
34/2
668800.00
668700.00
668800.00
1126490.00
1126500.00
1126550.00
42.81
40.84
43.03
542.87
41.36
42.37
541.36
523.86
21.12
15.93
22.38
26.11
22.82
19.03
16.94
16.68
16.00
16.86
26.01
23.98
U větrníku

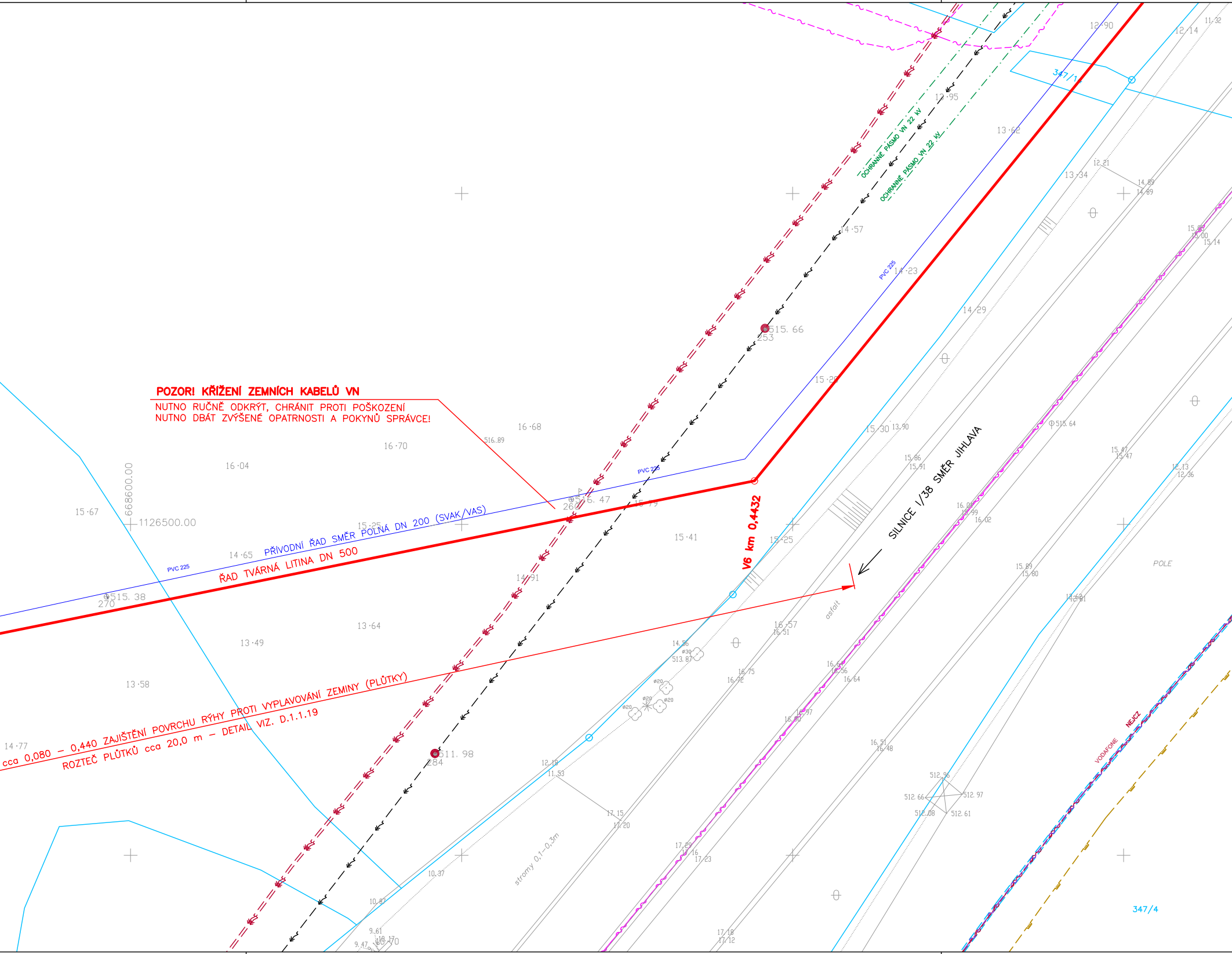
POZOR! KŘÍŽENÍ ZEMNÍCH KABELŮ VN
NUTNO RUČNĚ ODKRÝT, CHRÁNIT PROTI POŠKOZENÍ
NUTNO DBÁT ZVÝŠENÉ OPATRNOSTI A POKYNŮ SPRÁVCE!
PŘÍVODNÍ ŘAD SMĚR POLNÁ DN 200 (SVAK/VAS)
ŘAD TVÁRNÁ LITINA DN 500
PVC 225
PVC 225
PVC 225
V6 km 0,4432
SILNICE I/38 SMĚR JIHLAVA
cca 0,080 – 0,440 ZAJIŠTĚNÍ POVRCHU RÝHY PROTI VYPLAVOVÁNÍ ZEMINY (PLŮTKY)
ROZTEČ PLŮTKŮ cca 20,0 m – DETAIL VIZ. D.1.1.19
OCHRANNÉ PÁSMO VN 22 kV
OCHRANNÉ PÁSMO VN 22 kV
347/1
347/4
POLE
asfalt
stromy 0,1–0,3m
VODAFONE
NEJCZ
668600.00
1126500.00
515. 66
253
516. 47
260
515. 38
270
511. 98
284
515. 64
516.89
513. 87
16·68
16·70
16·04
15·67
15·25
14·65
15·79
15·41
15·25
15·20
15·30
14·91
13·64
13·49
13·58
14·77
14·57
14·23
14·29
13·62
13·34
12·95
12·90
12·14
11·32
12·21
14·89
14·89
13·90
15·86
15·91
16·57
16·51
12·13
12·36
15·47
15·47
15·89
15·80
10·37
10·87
9·61
9·47
17·15
17·20
17·18
17·12
512. 96
512. 66
512. 97
512. 08
512. 61
ø20
ø30


14,39
14,39
14,37
14,51
14,33
14,28
14,00
514/79
POLE
14,94
14,94
11,43
11,51
38/7
38/3
59/

LEGENDA

NÁVRH:

- NAVRŽENÝ VODOVODNÍ PŘIVADĚČ
- VÝHLEDOVÁ VÝSTAVBA V PROSTORU NAVRHOVANÉHO PŘIVADĚČE

POZEMKY:

- HRANICE POZEMKŮ – KN MAPA
- HRANICE KATASTRÁLNÍHO ÚZEMÍ – KN MAPA
- POZEMEK URČENÝ K PLNĚNÍ FUKCE LESA V BLÍZKOSTI REKONSTRUOVANÉHO POTRUBÍ
- 🟨 OBNOVA POVRCHU ASFALTOVÉ KOMUNIKACE

STÁVAJÍCÍ SÍTĚ:

- VODOVOD
- SDĚLOVACÍ KABELY CETIN ZEMNÍ
- SDĚLOVACÍ KABELY VZDUŠNÉ
- SDĚLOVACÍ KABELY OSTATNÍ
- SPLAŠKOVÁ KANALIZACE
- DEŠŤOVÁ KANALIZACE
- VEDENÍ NN VZDUŠNÉ
- VEDENÍ VN VZDUŠNÉ
- VEDENÍ VVN VZDUŠNÉ
- VEDENÍ NN ZEMNÍ
- VEDENÍ VN ZEMNÍ
- NTL PLYNOVOD
- STL PLYNOVOD
- VTL PLYNOVOD

1 1 PŘÍČNÝ ŘEZ

POZNÁMKA:

ZÁKRESY PODZEMNÍCH INŽENÝRSKÝCH SÍTÍ JSOU POUZE ORIENTAČNÍ A NESLOUŽÍ JAKO VYTYČOVACÍ VÝKRES. PŘED ZAHÁJENÍM VLASTNÍCH PRACÍ MUSÍ STAVEBNÍK ZAJISTIT JEJICH VYTYČENÍ PŘÍSLUŠNÝMI SPRÁVCI SÍTÍ A JEJICH OZNAČENÍ DLE PLATNÝCH PŘEDPISŮ.

PŘI KŘÍŽENÍ PODZEMNÍCH INŽENÝRSKÝCH SÍTÍ JE NUTNO PROVÉST RUČNÍ VÝKOP MIN. 1 m PŘED A 1 m ZA VEDENÍM, NEPOŽADUJE-LI SPRÁVCE PŘÍSLUŠNÉ SÍTĚ JINAK. DÁLE JE NUTNO DBÁT VŠECH PODMÍNEK SPRÁVCŮ PRO PRÁCE V OCHRANNÝCH A BEZPEČNOSTNÍCH PÁSMECH DOTČENÝCH INŽENÝRSKÝCH SÍTÍ.

PODMÍNKY PRO PROVÁDĚNÍ PRACÍ V BLÍZKOSTI JEDNOTLIVÝCH INŽENÝRSKÝCH SÍTÍ JSOU SOUČÁSTÍ STANOVISEK JEJICH SPRÁVCŮ (VIZ. PŘÍL. DOKLADOVÁ ČÁST)

PŘÍLOHA BYLA ZPRACOVÁNA JAKO SOUČÁST DOKUMENTACE PRO STAVEBNÍ POVOLENÍ A NESLOUŽÍ JAKO PODKLAD PRO PROVÁDĚNÍ STAVBY

KLAD MAPOVÝCH LISTŮ KOORDINAČNÍCH SITUACÍ:

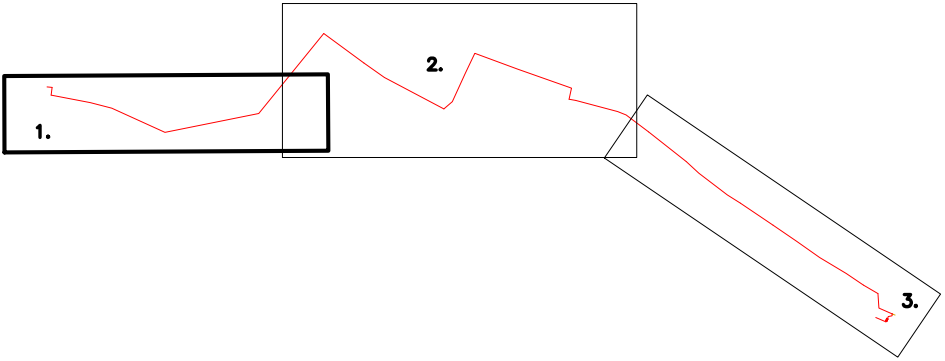

SOUŘADNICOVÝ SYSTÉM: S–JTSK
VÝŠKOVÝ SYSTÉM: BALT P.V.

Kreslil ING. M. COUFAL, Ph.D.	Projektant: ING. M. COUFAL, Ph.D.	Hlavní projektant: ING. M. COUFAL, Ph.D.	Techn. kontrola ING. B. ANDERLOVÁ Anderlová	VODOHOSPODÁŘSKÝ ROZVOJ A VÝSTAVBA a.s. Nábřežní 90/4 150 00 Praha 5
Kraj: VYSOČINA		Obec: JIHLAVA		
Stavebník: STATUTÁRNÍ MĚSTO JIHLAVA				Soubor C–3 koor_sit.dwg
POSÍLENÍ VODOVODNÍ SÍTĚ V JIHLAVĚ SV VĚTEV C. SITUAČNÍ VÝKRESY				Formát 16 x A4 Datum BŘEZEN 2025 Stupeň DPS Zakázka 5469/002
KOORDINAČNÍ SITUAČNÍ VÝKRES č.1				Měřítko 1:500 Č. výkresu C.3a

Tento výkres a jeho přílohy jsou duševním vlastnictvím akciové společnosti Vodohospodářský rozvoj a výstavba, a.s.